《大理市满江南部片区编制单元详细规划》批后公告

一、规划编制背景

根据《云南省国土空间详细规划编制导则（试行）》的编制要求，大理市国土空间总体规划中已明确大理市满江南部片区作为一个详细规划编制单元。为落实大理市国土空间总体规划的相关要求，大理经济技术开发区管理委员会组织编制了《大理市满江南部片区编制单元详细规划》。

二、规划编制情况

《大理市满江南部片区编制单元详细规划》规划编制单元位于大理经济技术开发区环城南路南侧。

规划区用地面积为 447.8598 公顷，其中城镇开发边界内用地面积为 175.3163 公顷。

三、规划审查

2025 年 10 月征求大理市级、经开区相关部门的意见建议，并进行了修改完善。

2025 年 11 月 6 日，《大理市满江南部片区编制单元详细规划》通过专家评审会评审。

2025 年 11 月 12 日至 12 月 12 日，《大理市满江南部片区编制单元详细规划》在大理市人民政府门户网站、大理经济技术开发区部门网站、国家级大理经济技术开发区微信公众号、大理经济技术开发区自然资源局进了草案公告，公告期间未收到反馈意见。

2026 年 5 月 15 日，《大理市满江南部片区编制单元详细规划》经大理市人民政府批准同意实施。

四、批后公告

按照《中华人民共和国城乡规划法》第八条及云南省自然资源厅印发《〈云南省国土空间详细规划编制导则（试行）补充说明〉的通知》的规定，现将批准规划成果进行批后公告。

公示组织单位：大理经济技术开发区管理委员会

公示地点：大理市人民政府门户网站、大理经济技术开发区部门网站、国家级大理经济技术开发区微信公众号、大理经济技术开发区自然资源局。

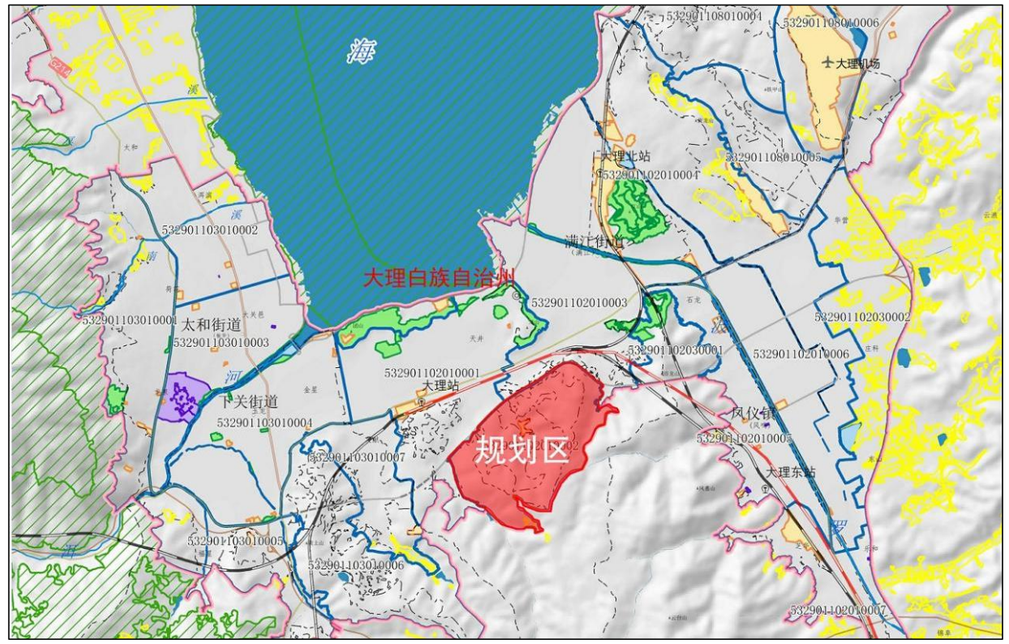

规划区在大理市的区位

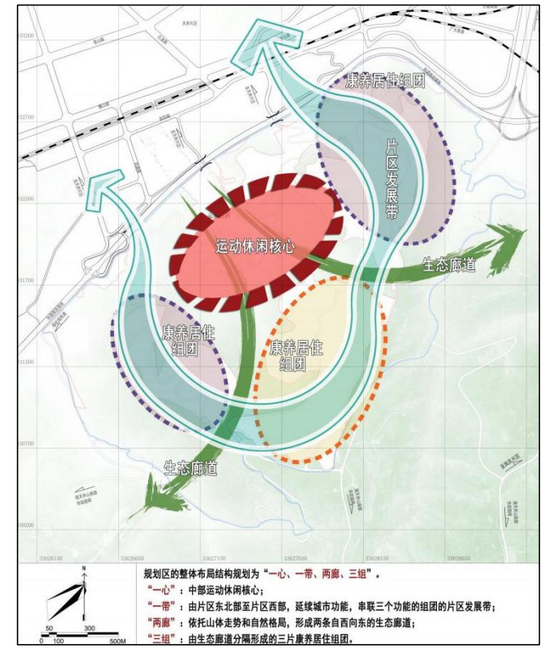

功能结构规划图

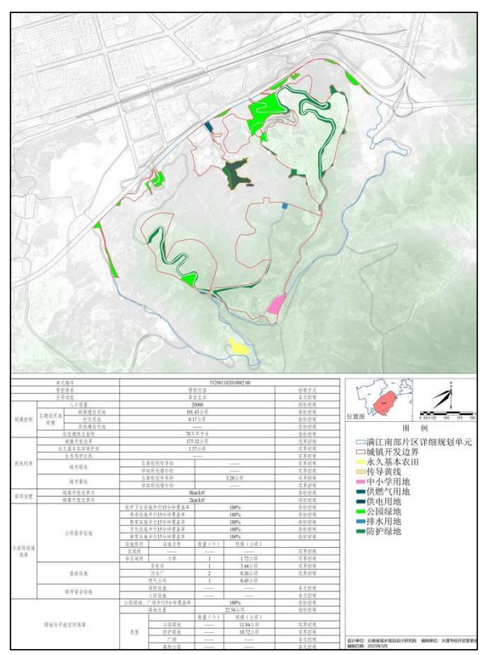

单元管控图则

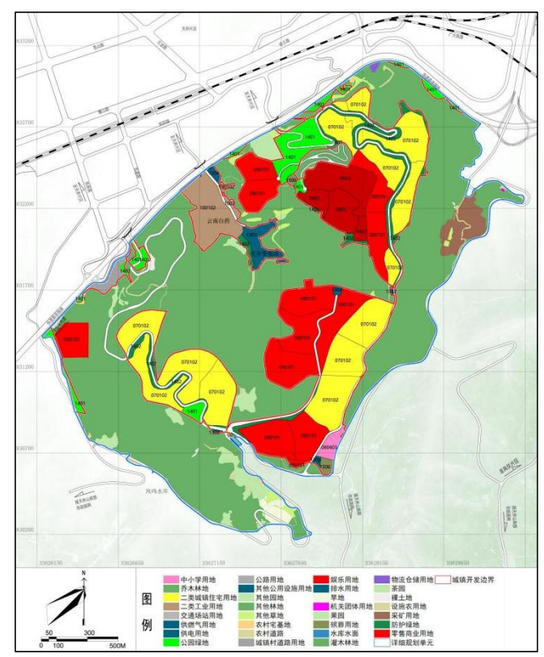

用地布局规划图

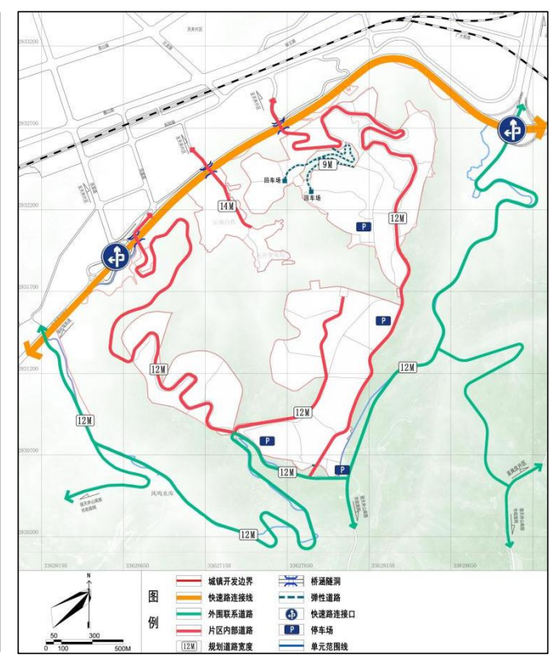

交通系统规划图