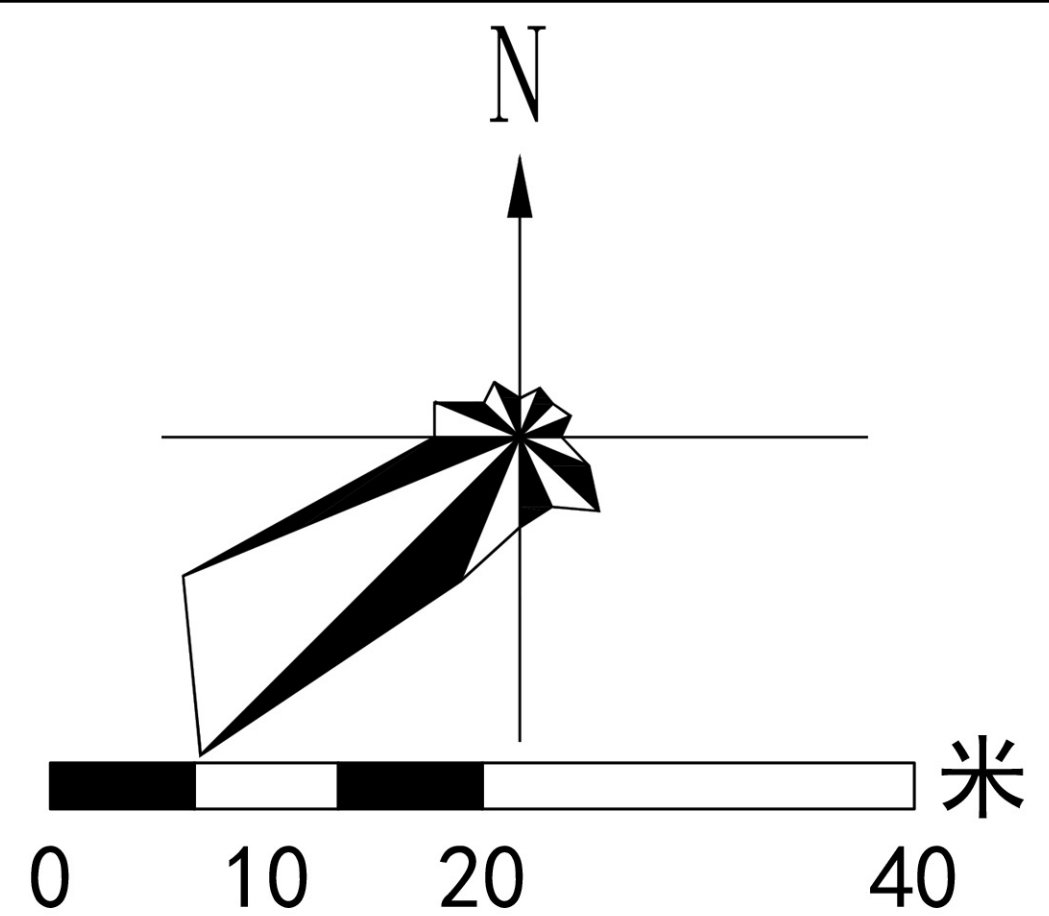

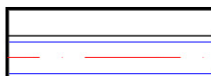





大理市大理古城综合集贸市场片区详细规划



规划用地图

图例

-  规划范围线
-  规划道路
-  090102 批发市场用地
-  1402 防护绿地
-  1309 环卫用地

用地代码			用地性质	规划用地	
一级类	二级类	三级类		面积 (公顷)	比例 (%)
09	0901	090102	批发市场用地	1.1641	60.88%
13	1309		环卫用地	0.5348	27.97%
14	1402		防护绿地	0.2133	11.15%
合计				1.9123	100.00%

